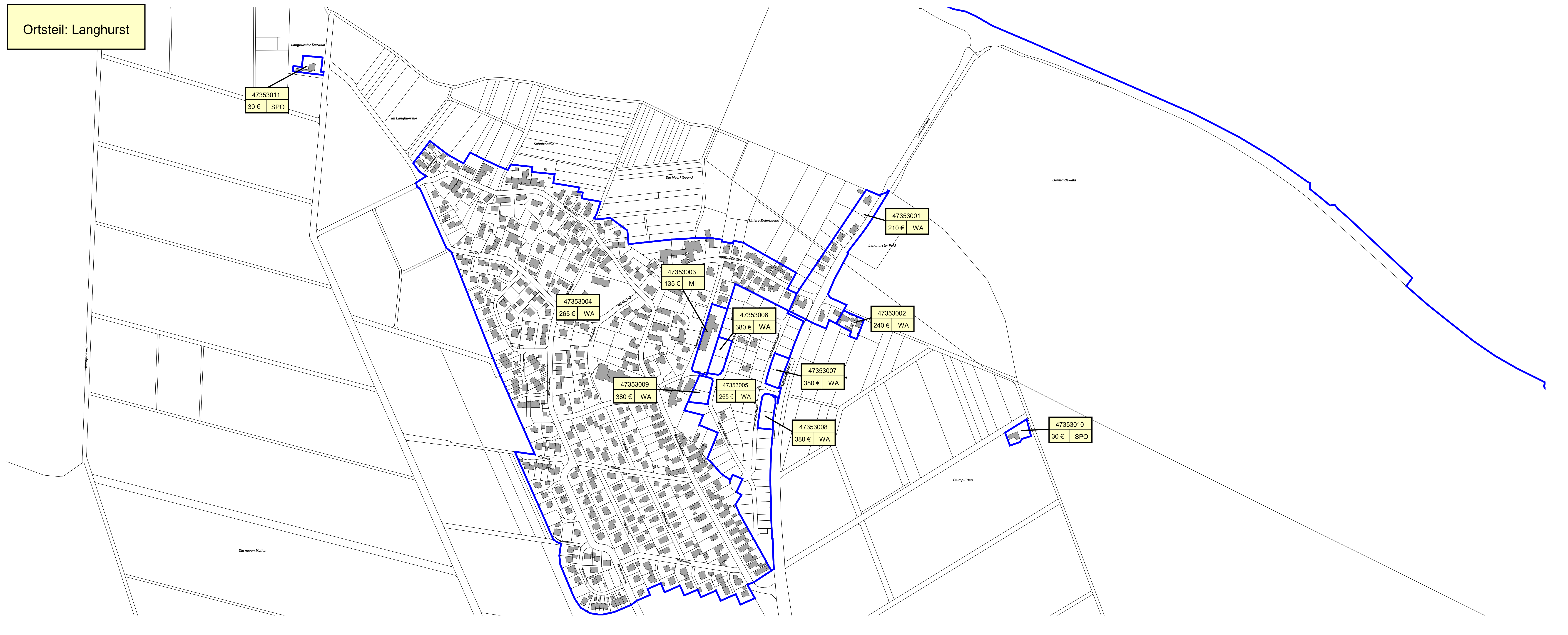
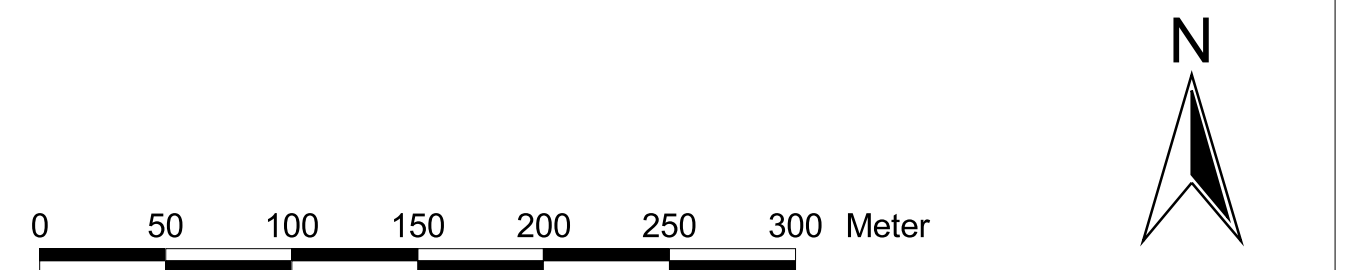


Ortsteil: Langhurst

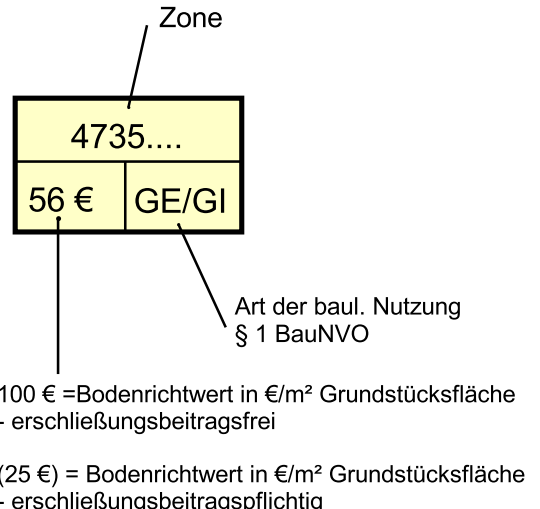


Ortsteil: Höfen



LEGENDE

Bodenrichtwertzonen



Die Bodenrichtwertzonen haben keine baurechtliche Bedeutung. Vervielfältigungen, Vergrößerungen, Verkleinerungen, auch auszugsweise, sind nicht gestattet. Urheberrechtlich geschützt!

GEMEINDE SCHUTTERWALD
 Ortman - Ingenieurbüro für Vermessung
 Raiffeisenstraße 9
 77704 Oberkirch
 Tel: 07802 / 7044 150
 Fax: 07802 / 7044 190
 Email: oberkirch@ib-ortmann.de
 Internet: www.ib-ortmann.de

Landkreis: Ortenaukreis
 Gemeinde: Schutterwald
 Gemarkung: Schutterwald

Projekt-Nr.: 22-8500

Bodenrichtwertkarte SCHUTTERWALD
 Ortsteil: Langhurst / Höfen
 zum Bewertungsstichtag 01.01.2022
 Beschluss 12.05.2022

Plan-Nr.: Langhurst / Höfen
 Maßstab: 1: 3.000

Bearbeiter: Berger
 ALKIS: 03/2022

gefertigt am: 19.05.2022

Änderungen:

anerkannt:	a			
	b			
	c			
	d			