


Die Übereinstimmung der innerhalb des Planungsgebietes dargestellten Grenzen und Bezeichnungen der Flurstücke mit dem Liegenschaftskataster bestätigt:

Offenburg, den 14. 4. 78
 Statl. Vermessungsamt Offenburg



[Handwritten Signature]
 Reg. Verm. Rat

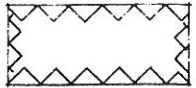
P L A N Z E I C H E N



PLANUNGS GEBIETS GRENZE



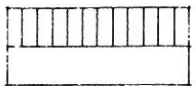
ALLGEMEINES WOHN GEBIET (§ 4 Bau NVO)



BEPFLANZUNG MAX. 80 CM ÜBER FAHRBAHN



STRASSENVERKEHRSFLÄCHE



DACHNEIGUNG VON 38° BIS 45°, SATTELDACH



NUR EINZELHÄUSER ZULÄSSIG



ZAHL DER VOLLGESCHOSSE (ZWINGEND)

0.4

GRUNDFLÄCHENZAHL



GESCHOSSFLÄCHENZAHL




STRASSEN BEGRENZUNGSLINIE



GEPLANTE NEUE GRUNDSTÜCKSGRENZE



WEGFALLENDE GRUNDSTÜCKSGRENZE



STRASSENHÖHE - OK. FAHRBAHN-BEZOGEN
AUF NN.



BAUGRENZE

GEMEINDE SCHUTTERWALD

ÄNDERUNG BEBAUUNGSPLAN HINTER DEN HÖFEN M. 1 : 1000


GEPLANT :

SCHUTTERWALD, DEZEMBER 1977
ORTSBAUAMT *Ri*

AUFGESTELLT :

NACH § 2 ABS. 1 BBauG VOM 23. 6. 1960
DURCH BESCHLUSS DES GEM. RATES
VOM 27 SEPTEMBER 1977

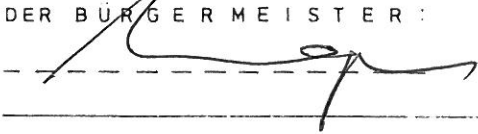
SCHUTTERWALD DEN 28.09.1977
DER BÜRGERMEISTER



ÖFFENTLICH AUSGELEGEN:

NACH § 2 ABS. 6 BBauG VOM 23. 6. 1960
IN DER ZEIT
VOM 30.01.78 BIS 01.03.78

DIE ORTSÜBLICHE BEKANNTMACHUNG
ERFOLGTE AM 13.01.78
DER BÜRGERMEISTER:




ALS SATZUNG BESCHLOSSEN:

NACH § 10 BBauG VOM 23. 6. 1960
IN VERB. MIT § 4 GO
AM 11.04.78

SCHUTTERWALD, DEN 12.04.78

DER BÜRGERMEISTER:



GENEHMIGT :

NACH § 11 BBauG VOM 23. 6. 1960

Landratsamt Ortenaukreis

Offenburg, 28. 4. 1978



*H. V.
H. V.*

RECHTSKRÄFTIG:

NACH § 12 BBauG VOM 23. 6. 1960
DURCH DIE BEKANNTMACHUNG
VOM 27. September 1977

ÖFFENTLICH ANGEKÜNDIGT
VOM 31. Mai 1978 BIS 31. Mai 1978
SCHUTTERWALD, DEN 31. Mai 1978
DER BÜRGERMEISTER:

